

Projekt / AG	C030 RM nette innerste
Gesprächspartner	Siehe Teilnehmerliste
Datum / Uhrzeit / Ort	22.06.2018 / 09.00-11.30 Uhr / Rathaus Bad Salzdetfurth
Betreff	8. Sitzung AG Tourismus
Info an	AG, Herr Hoffmann

ERGEBNISPROTOKOLL

Tagesordnung

1. Begrüßung
2. Aktuelles aus der ILE Region nette innerste
3. Projekt: Rad- / Wanderkarte Region nette innerste
4. Ausblick

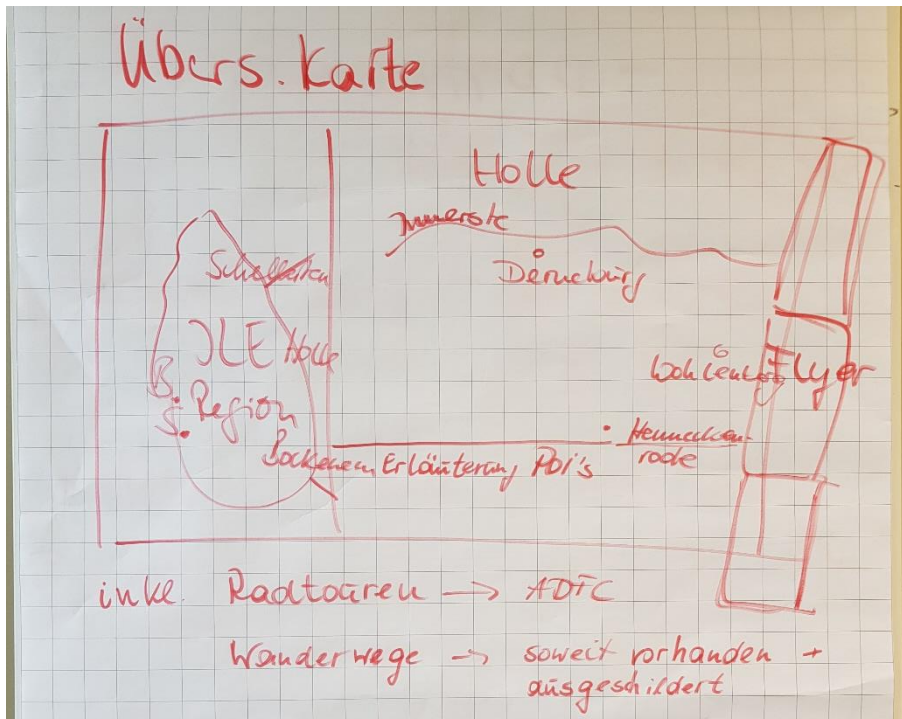
2 Aktuelles aus der ILE Region nette innerste

- Herr Poelmann und Frau Ziemann berichten vom Workshop, der im Rahmen der Aufstellung eines touristischen Entwicklungskonzepts für den LK Hildesheim stattgefunden hat. Zur Entwicklung einer Organisationsstruktur soll voraussichtlich im Herbst ein weiterer Workshop stattfinden, der sich vorrangig an die Bürgermeister und Kreispolitiker richtet.
- Der Nordosten des Landkreises Hildesheim sieht keine Potentiale und Entwicklungsansätze im Tourismus und betreibt dieses Handlungsfeld nicht aktiv.
- Ziel muss sein, langfristig stabile Strukturen zu entwickeln und aufzubauen, um eine Professionalisierung zu erreichen.

3 Projekt: Rad- /Wanderkarte Region nette innerste

Zur Klarstellung der Begrifflichkeiten und welche Inhalte die einzelnen Schautafeln zeigen, ist folgende Skizze entstanden.



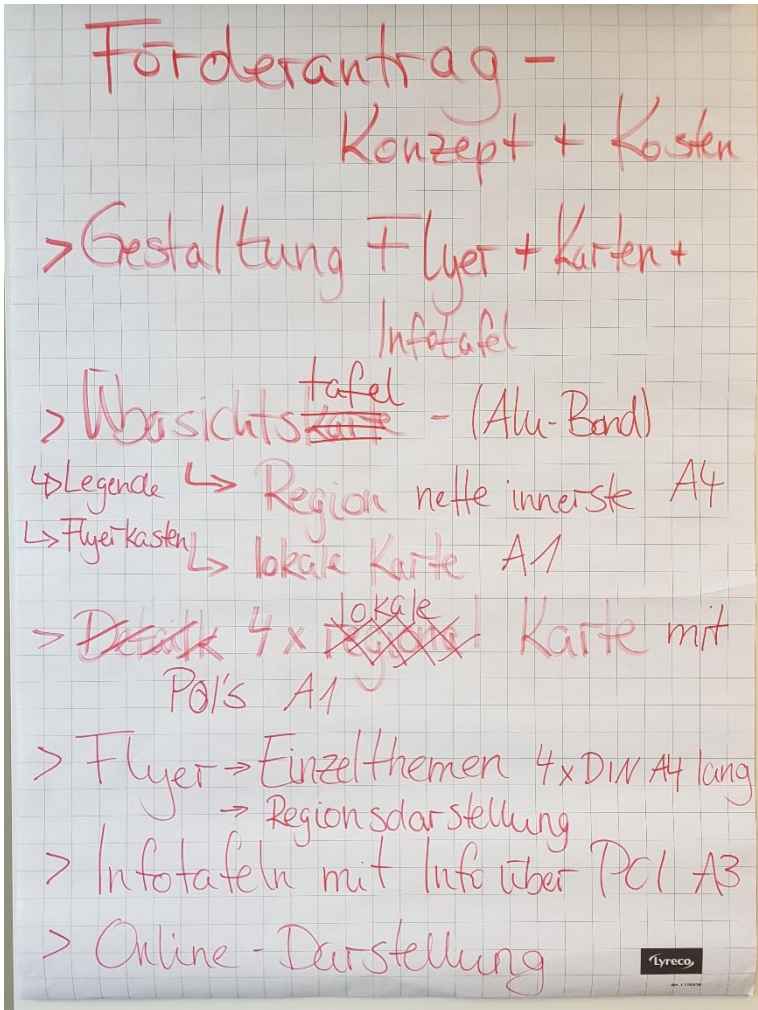


Alubond-Platten sollen einerseits die Region mit den angrenzenden Bereichen als auch die Kommune zeigen, in der die Schautafel aufgestellt ist. Die vorhandenen Rad- und Wanderwege sowie die POI's sind dargestellt.

Direkt an die Schautafel angebrachte Flyerkästen sollen befüllt werden mit Themenflyern, die beispielsweise einzelne Routenführungen detailliert wiedergeben.

Informationstafeln an POI's sind nur zur Darstellung von Informationen über die Sehenswürdigkeit.

Folgendes Konzept wurde erarbeitet:



Über die Entwicklung und Gestaltung der Themenflyer hinausgehend, wird angedacht eine Karte, die die jeweilige Kommune mit ihren Freizeiteinrichtungen etc. abbildet, zu drucken. Die Gestaltung und der Nutzen sind noch nicht abschließend diskutiert.

Zusätzlich zu den Printprodukten sind die Daten und Informationen für die Online-Darstellung auf der Webseite der Region aufzuarbeiten.

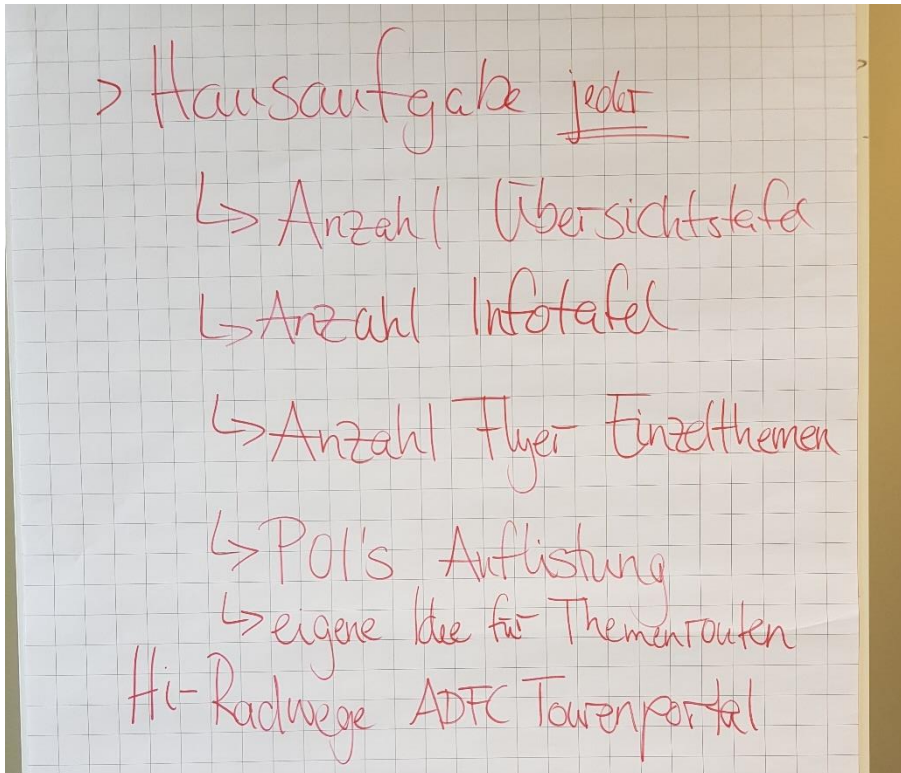
In Zusammenarbeit mit dem AFDC werden Themen-Radrouten durch die Region entwickelt, die in den Themenflyern dargestellt werden.

Aufgaben und Maßnahmenkatalog

Nr.	Was? (Aufgabe/Thema)	Wer?	Bis wann?	Ok?	Aktion, was folgt daraus?
1	Angebot einholen zur Erstellung der digitalen Karten. Setz voraus, dass die Anzahl der POI festgelegt wird und der Umfang der Zusatzinformationen	Herr Hoffmann	Nach AG Treffen im Juni		



Nr.	Was? (Aufgabe/Thema)	Wer?	Bis wann?	Ok?	Aktion, was folgt daraus?
2	POI je Kommune bestimmen	Jeder in Abstimmung innerhalb seiner Kommune			
3	Legende überprüfen und aktualisieren unter dem Aspekt Freizeit			Die Legende wird durch die Festlegung der POI etc. selbst erstellt.	
4	Angebot Druckkosten einholen. Setzt voraus, dass die Kommunen die Auflagen festlegen und eine Auflage für die regionale Karte bestimmt wird.		Nach AG Treffen im Juni		
5	Bestimmung Anzahl Schautafeln mit Übersichtskarte sowie Verortung		Nach AG Treffen im Juni		
6	Bestimmung Anzahl Hinweistafeln an POI		Nach AG Treffen im Juni		
7	Angebot Gestaltung Hinweistafeln einholen		Nach AG Treffen im Juni		
8	Preisrecherche Hinweistafeln für POI im A3 Format	Herr Ganzkow	Mitte Juni	Ok	
9	Firma Footmap für persönliche Beratung zum Treffen AG Tourismus einladen und Terminabstimmung.	Frau von Roden	Sofort	Ok	



4 Ausblick

Die nächste AG Sitzung findet voraussichtlich am 27.07.2018 um 10 Uhr im Rathaus Bad Salzdetfurth statt.

Anmerkungen zum Protokoll bitte innerhalb von 14 Tagen an die planungsgruppe puche gmbh, Bianka von Roden, bianka.von.roden@pg-puche.de.



planungsgruppe
puche

stadtplanung umweltplanung consulting gmbh

Northeim, den 28.06.2018

Bianka von Roden

M.A. Regionalmanagement und Wirtschaftsförderung

